







ZAŁĄCZNIK NR 1 DO UCHWAŁY NR .../.../..... RADY MIEJSKIEJ W ROGOŹNIE Z DNIA ..... R.  
ARKUSZ NR 5B  
OBRĘB GARBATKA

OZNACZENIA STANOWIĄCE OBOWIAZUJĄCE USTALENIA PLANU

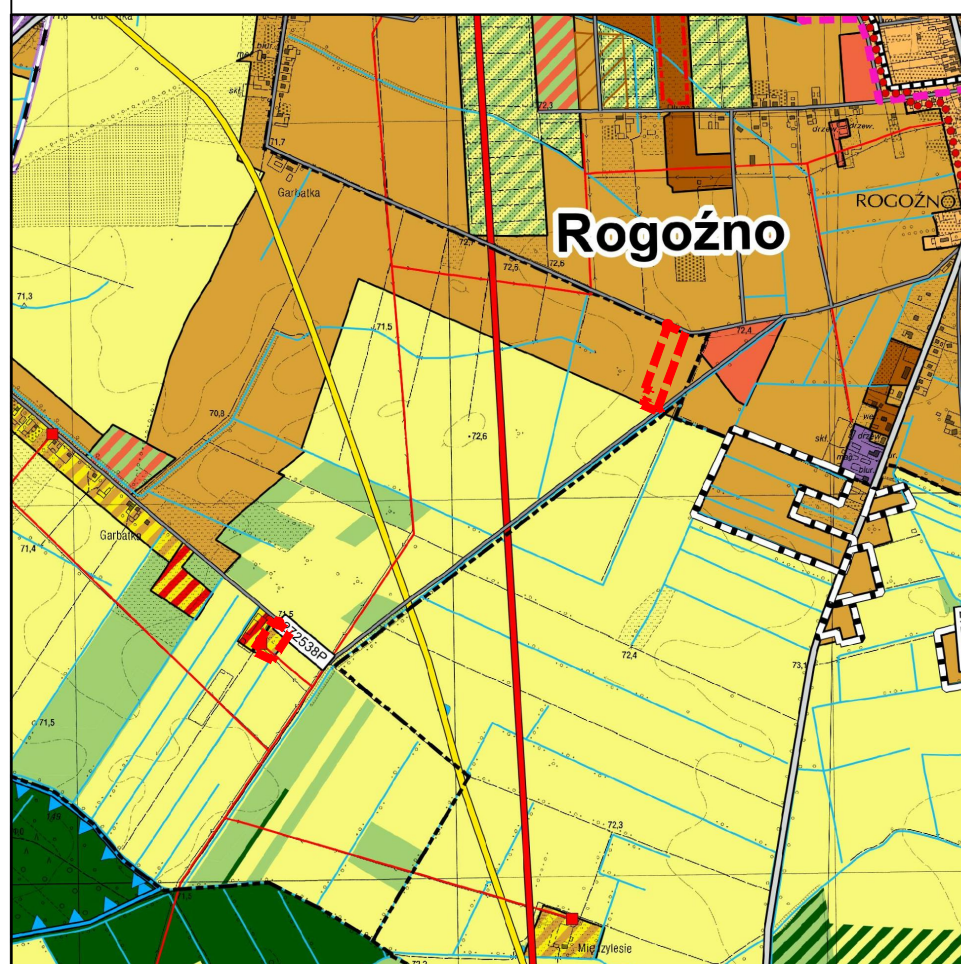
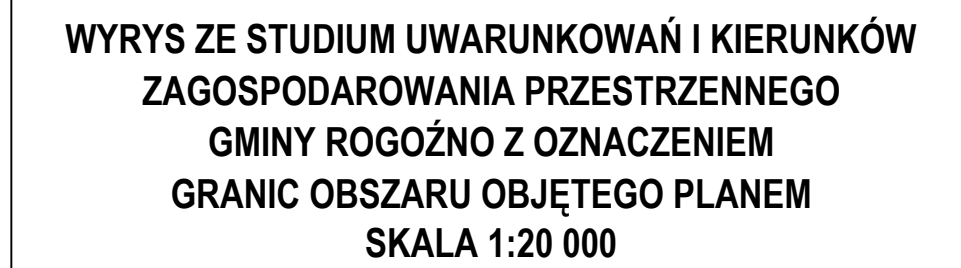
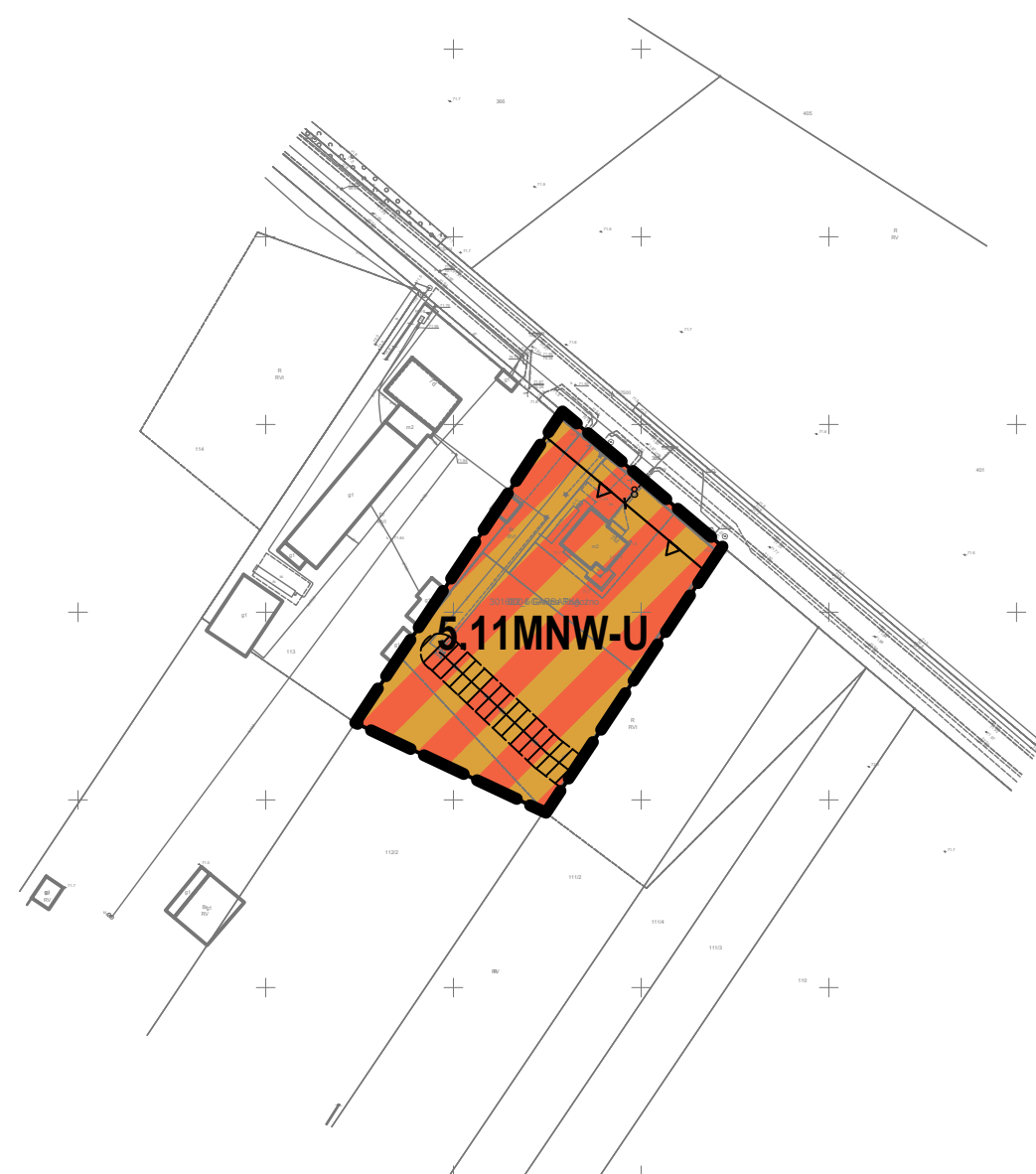
	GRANICA OBSZARU OBJĘTEGO PLANEM
	LINE ROZGRANICZAJĄCE TERENY O RÓŻNYM PRZEZNACZENIU LUB RÓŻNYCH ZASADACH ZAGOSPODAROWANIA
	NIEPRZECIEKALNE LINE ZABUDOWY
	TERENY ZABUDOWY MIESZKANIOWEJ JEDNORODZINNEJ WOLNOSTOJĄCEJ LUB USŁU
	TEREN KOMUNIKACJA DROGOWEJ WEWNĘTRZNEJ

**PASY TECHNICZNE NĄPÓWETRZNYCH**


 PASY TECHNICZNE NAWIĘTRZNYCH  
 LINII ELEKTROENERGETYCZNYCH ŚREDNIEGO NAPIĘCIA  
 LINE WYBAROWE [mm]



UKŁAD WSPÓŁRZĘDNYCH: PUWG 2000 STREFA 6  
MAPA ZASADNICZA POZYSKANA Z PAŃSTWOWEGO ZASOBU  
GEODEZYJNEGO I KARTOGRAFICZNEGO



















## OZNACZENIA

## OZNACZENIA OGÓLNE

[illegible]

#### KIERUNKI ZMIAN W PRZEZNACZENIU TERENÓW

	TERENY ZABUDOWY SPOŁECZNEJ
	TERENY ZABUDOWY PRZEDSIĘWZIEMSTWA ROLNO-PODROBOWEJ
	TERENY ZABUDOWY PRZEDSIĘWZIEMSTWA WIELKOPRODOWEJ
	TERENY ZABUDOWY ZAGROBOWEJ
	TERENY ZABUDOWY KRAJOWEJ INDYWIDUALNEJ
	TERENY ZABUDOWY USŁUGOWEJ
	TERENY USŁUG SPORTU, TURYSTYKI I REKREACJI
	TERENY ZABUDOWY PRODUKCYJNEJ, SKŁADÓW I MAGAZYNÓW
	TERENY EKSPLOATACJI POWIERZCHOZDOWEJ
	TERENY ZABUDOWY OBROTOWEJ PRODUKCJI ROLNEJ
	TERENY OSOBNÓW SZKOLNYCH
	TERENY ZIELONE URODZAJOWE
	TERENY CEMENTARNE
	TERENY INFRASTRUKTURY TECHNICZNEJ
	TERENY LOKALIZACJI ELEKTROWYDŁAWYCH O MOCY PRZEPRAZKAJĄCEJ 100kW
	TERENY LOKALIZACJI FOTOWYDŁAWYCH O MOCY PRZEPRAZKAJĄCEJ 100kW

## OCHRONA I KSZTAŁTOWANIE ŚRODOWISKA PRZYRODNICZEGO

[illegible]

## DZIEDZICTWO KULTUROWE

[illegible]

## KIERUNKI ROZWOJU KOMUNIKACJI

PROJEKTOWANE WZŁY DROGOWE

DROGA KRAJOWA NR 11

DROGA WOJEWÓDZKA NR 241













PLANOWANY PRZEBIEG OGRĘDZIA DROGOWEGO MIASTA ROSOCHÓW


DRÓG POWIATOWE


DRÓG GMINNE

LINEE KOLEJOWE

## KIERUNKI ROZWOJU INFRASTRUKTURY TECHNICZNEJ

-  LINIE ELEKTROENERGETYCZNE WYSOKIEGO NAPIĘCIA
-  LINIE ELEKTROENERGETYCZNE ŚREDNIEGO NAPIĘCIA
-  GŁÓWNY PUNKT ZASILANIA
-  STACJE TRANSFORMATOROWE
-  GAZOCIĄGŁE WYSOKIEGO CIŚNIENIA
-  PROJEKTOWANE GAZOCIĄGŁE WYSOKIEGO CIŚNIENIA
-  STACJA REDUKCYJNO-POMIAROWA
-  STACJE WYKRYWNIKI WODY
-  ODCZYNNIKI CIŚNIENIA ŚCIEKÓW
-  ŚLĄDOWEJŚCIE ODCIĄŻOŃ
-  STACJE BAZOWE TELEFONÓW KOMÓRKOWYCH
-  ELEKTROENERGIA WYKRYWNIKI

 OŚCIEŻCZAK OGRANICZENIA DŁUGOŚCI KALIBRYZACJI PRZESKONANIE DO ELEKTROENERGII WYKRYWNIKI

 OŚCIEŻCZAK OGRANICZENIA DŁUGOŚCI KALIBRYZACJI